

«СОГЛАСОВАНО»

Председатель Комитета по  
транспорту и организации  
дорожного движения и развитию  
улично-дорожной сети  
администрации города  
Екатеринбурга

И. Ощепков  
дата                      подпись

Ощепков И.Ю. ✓

«УТВЕРЖДАЮ»

Заведующий  
Муниципального бюджетного  
дошкольного образовательного  
учреждения детский сад № 365  
МДОУ «Детский сад № 365»  
М.С. Ветчинова

дата



«СОГЛАСОВАНО»

Начальник ОГИБДД УМВД  
России по городу Екатеринбург  
подполковник полиции

дата

подпись

В.Л. Буйдалин  
Буйдалин В.Л.



## ПАСПОРТ

дорожной безопасности

Муниципального бюджетного дошкольного образовательного учреждения –  
детский сад вида № 365

## Общие сведения

Муниципальное бюджетное дошкольное образовательное учреждение - детский

сад № 365

*(Полное наименование образовательной организации)*

**Тип образовательной организации** дошкольная образовательная организация

**Юридический адрес:** 620142, г. Екатеринбург ул. Фрунзе, 23

**Фактический адрес:** 620142, г. Екатеринбург ул. Фрунзе, 23

**Руководители образовательной организации:**

Заведующий: Ветчинова Мария Сергеевна +7 (343) 257-47-55  
*(фамилия, имя, отчество)* *(телефон)*

Заместитель  
заведующего Белова Алевтина Анатольевна +7 (343) 257-47-55  
*(фамилия, имя, отчество)* *(телефон)*

Заведующий  
хозяйством Матвеева Лариса Васильевна +7 (343) 257-47-55  
*(фамилия, имя, отчество)* *(телефон)*

Ответственные работники  
муниципального органа  
образования Ведущий специалист  
Управления образования  
Ленинского района  
*(должность)*

Дедяев Сергей Анатольевич  
*(фамилия, имя, отчество)*  
+7(343) 371-54-18  
*(телефон)*

Ответственные от  
Госавтоинспекции Инспектор отделения ПБДД  
ОГИБДД УМВД России по  
г. Екатеринбург  
старший лейтенант полиции  
*(должность)*

Некрасова Наталья Владимировна  
*(фамилия, имя, отчество)*  
+7 (343) 257-13-63  
*(телефон)*

Старший государственный инспектор  
дорожного надзора ОГИБДД  
УМВД России по г. Екатеринбург  
*(должность)*

Ржанников Сергей Владимирович  
*(фамилия, имя, отчество)*  
+7 (343) 257-13-63  
*(телефон)*

Ответственные работники  
за мероприятия  
по профилактике  
детского травматизма

Ведущий специалист  
Управления образования  
Ленинского района  
*(должность)*  
Мальцева Екатерина Владимировна  
*(фамилия, имя, отчество)*  
+7 (343) 376-43-48  
*(телефон)*

Руководитель или ответственный работник дорожно-эксплуатационной организации, осуществляющей содержание улично-дорожной сети (УДС)\*

Исполняющий обязанности директора  
МБУ «ДЭУ Ленинского района»  
*(должность)*  
Дедков Антон Валерьевич  
*(фамилия, имя, отчество)*  
+7 (343) 240-14-10  
*(телефон)*

Руководитель или ответственный работник дорожно-эксплуатационной организации, осуществляющей содержание технических средств организации дорожного движения (ТСОДД)\*

Директор МБУ «Центр работник  
организации дорожного движения»  
*(должность)*  
Меркулов Данил Юрьевич  
*(фамилия, имя, отчество)*  
+7 (343) 233-57-66  
*(телефон)*

Количество воспитанников: 150

Наличие уголка по БДД в каждой групповой ячейке  
*(если имеется, указать место расположения)*

Время работы образовательной организации: с 7.30 до 18.00

Телефоны оперативных служб:  
Единый телефон спасения – 112 или 911  
Utel – 010, МТС 010, Мегафон – 010,  
Билайн – 001, Мотив - 901

---

\* Дорожно-эксплуатационные организации, осуществляющие содержание УДС и ТСОДД, несут ответственность в соответствии с законодательством Российской Федерации (Федеральный закон «О безопасности дорожного движения» от 10 декабря 1995 г. № 196-ФЗ, Кодекс Российской Федерации об административных правонарушениях, Гражданский кодекс Российской Федерации)

## Содержание

I. План-схемы образовательной организации (сокращение – ОО).

1. Район расположения образовательной организации, пути движения транспортных средств и воспитанников.

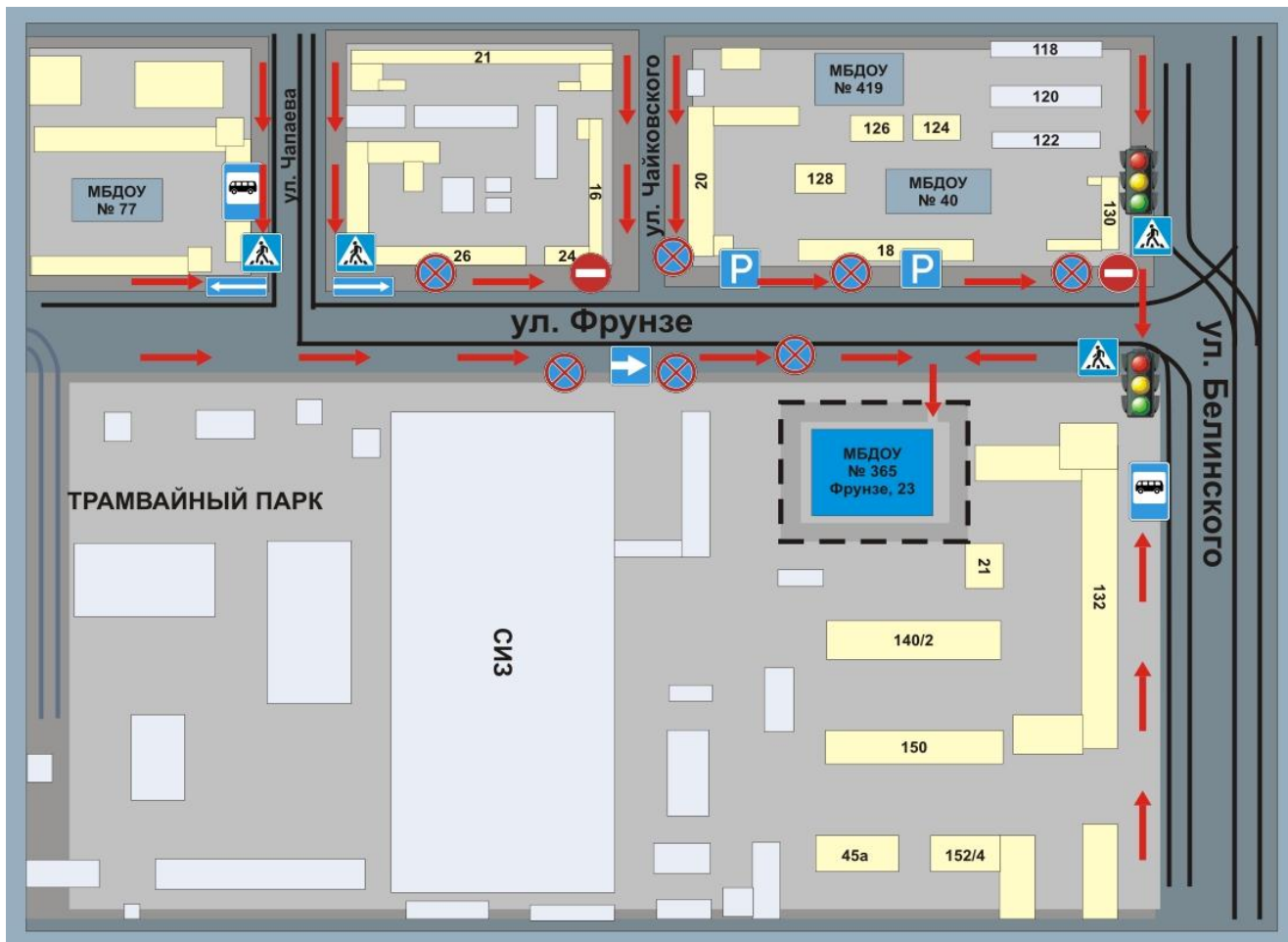
2. Организация дорожного движения в непосредственной близости от образовательной организации с размещением соответствующих технических средств организации дорожного движения, маршруты движения воспитанников и расположение парковочных мест.

3. Пути движения транспортных средств к местам разгрузки/погрузки и рекомендуемые безопасные пути передвижения воспитанников по территории образовательной организации.

# I. План-схемы образовательного учреждения

## 1. Район расположения образовательной организации, пути движения транспортных средств и воспитанников.

Схема 1.



- Движение транспортных средств
- Движение детей и родителей
- Движение грузовых транспортных средств по территории ОУ
- Жилые здания
- Хоз постройки
- ДОУ
- Ограждение ДОУ
- Проезжая часть
- Тротуар
- Место разгрузки/погрузки
- Опасные участки

## **1. Рекомендации к составлению план-схемы района расположения образовательной организации**

1. Район расположения образовательной организации определяется группой жилых домов, зданий и улично-дорожной сетью с учетом остановок общественного транспорта (выходов из станций метро), центром которого является непосредственно образовательная организация;

2. Территория, указанная на схеме, включает:

- образовательную организацию;
- жилые дома, в которых проживает большая часть детей данной образовательной организации;
- автомобильные дороги и тротуары.

3. На схеме обозначены:

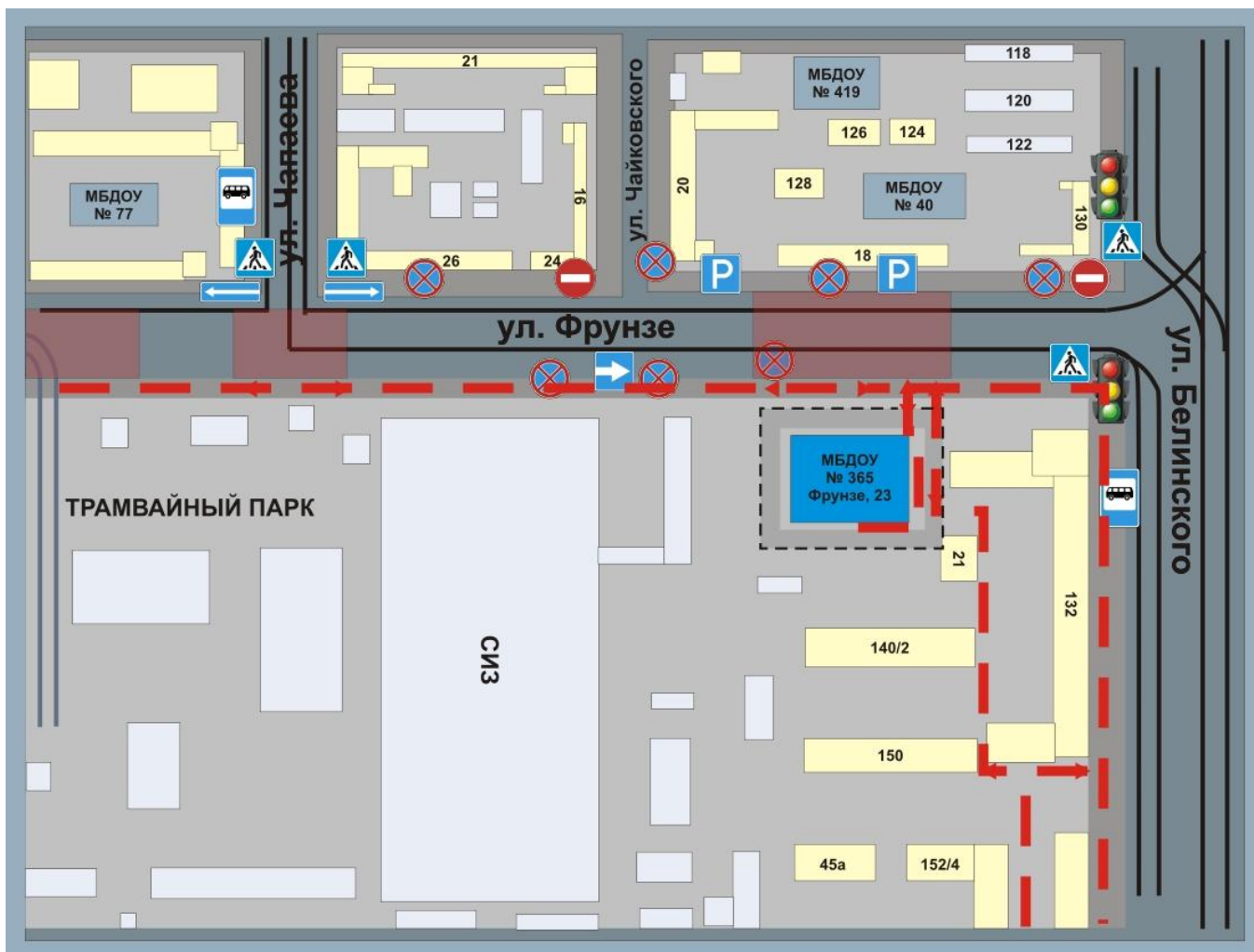
- расположение жилых домов, зданий и сооружений;
- сеть автомобильных дорог;
- пути движения транспортных средств;
- пути движения детей в/из образовательную организацию;
- опасные участки (места несанкционированных переходов на подходах к образовательной организации, места имевших место случаев дорожно-транспортных происшествий с участием детей-пешеходов и детей-велосипедистов);
- уличные (наземные – регулируемые/нерегулируемые) и внеуличные (надземные и подземные) пешеходные переходы;
- названия улиц и нумерация домов.

Схема необходима для общего представления о районе расположения образовательной организации. На схеме обозначены наиболее частые пути движения обучающихся от дома (от отдаленных остановок маршрутных транспортных средств) к образовательной организации и обратно.

При исследовании маршрутов движения детей необходимо уделить особое внимание опасным зонам, где дети (обучающиеся, воспитанники) пересекают проезжие части дорог не по пешеходному переходу.

**2. Организация дорожного движения в непосредственной близости от образовательной организации с размещением соответствующих технических средств организации дорожного движения, маршруты движения воспитанников и расположение парковочных мест.**

Схема 2.



- Движение транспортных средств
- Движение детей и родителей
- Движение грузовых транспортных средств по территории ОУ
- Жилые здания
- Хоз постройки
- ДОУ
- Ограждение ДОУ
- Проезжая часть
- Тротуар
- Место разгрузки/погрузки
- Опасные участки

## **2. Рекомендации к составлению схемы организации дорожного движения в непосредственной близости от образовательной организации**

Схема организации дорожного движения ограничена автомобильными дорогами, находящимися в непосредственной близости от образовательной организации.

На схеме обозначаются:

- здание образовательной организации с указанием территории, принадлежащей непосредственно образовательной организации (при наличии указать ограждение территории);
- автомобильные дороги и тротуары;
- уличные (наземные – регулируемые/нерегулируемые) и внеуличные (надземные и подземные) пешеходные переходы на подходах к образовательной организации;
- дислокация существующих дорожных знаков и дорожной разметки;
- другие технические средства организации дорожного движения;
- направление движения транспортных средств по проезжей части;
- направление безопасного маршрута движения детей (воспитанников).

3. На схеме указано расположение остановок маршрутных транспортных средств и безопасные маршруты движения детей (воспитанников) от остановочного пункта к образовательной организации и обратно;

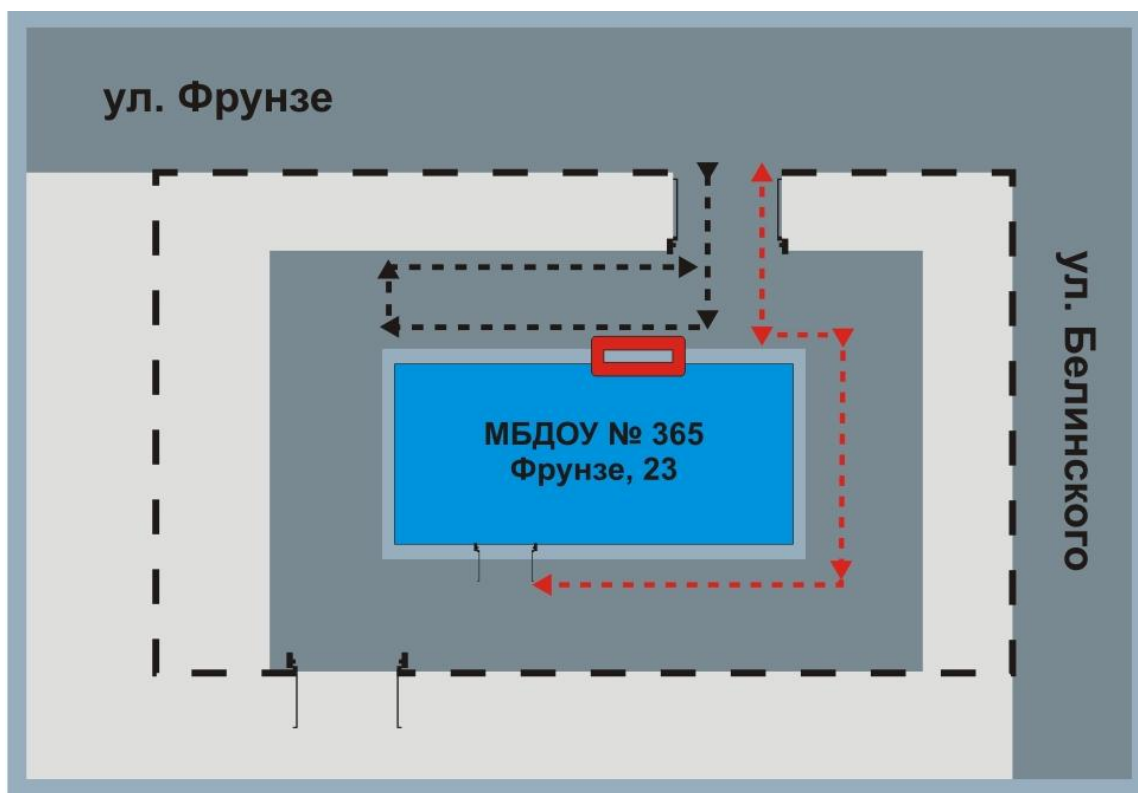
4. При наличии стоянки (парковочных мест) около образовательной организации, указывается место расположение и безопасные маршруты движения детей от парковочных мест к образовательной организации и обратно.

К схеме (в случае необходимости) должен быть приложен план мероприятий по приведению существующей организации дорожного движения к организации дорожного движения, соответствующей нормативным техническим документам, действующим в области дорожного движения, по окончании реализации которого готовится новая схема.



### 3. Пути движения транспортных средств к местам разгрузки/погрузки и рекомендуемые безопасные пути передвижения детей по территории образовательного учреждения

Схема 3.



- Движение транспортных средств
- Движение детей и родителей
- Движение грузовых транспортных средств по территории ОУ
- Жилые здания
- Хоз постройки
- ДОУ
- Ограждение ДОУ
- Проезжая часть
- Тротуар
- Место разгрузки/погрузки
- Опасные участки

### **3. Рекомендации к составлению схемы пути движения транспортных средств к местам разгрузки/погрузки и рекомендуемые безопасные пути передвижения детей по территории образовательной организации**

На схеме указывается примерная траектория движения транспортных средств на территории образовательной организации, в том числе, места погрузки/разгрузки, а также безопасный маршрут движения детей во время погрузочно-разгрузочных работ.

В целях обеспечения безопасного движения детей по территории образовательной организации необходимо исключить пересечения путей движения детей и путей движения транспортных средств.

Заведующий МДОУ – детский сад № 365

/М.С. Ветчинова/

